


LBRIS

We know
books



NATIONAL
GEOGRAPHIC
KIDS

Primul meu atlas geografic ilustrat



LITERA
mică
Bucuresti

Primul meu atlas geografic ilustrat



Globul pământesc 4

Pământul pe hartă 6

Suprafața Pământului 8

Uscatul și apa 10

Unde trăiesc oamenii 12



Europa

România

14

16

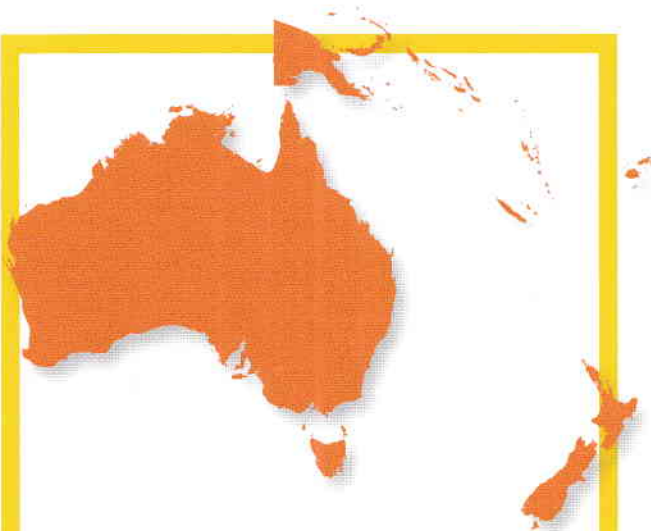


**America
de Nord**

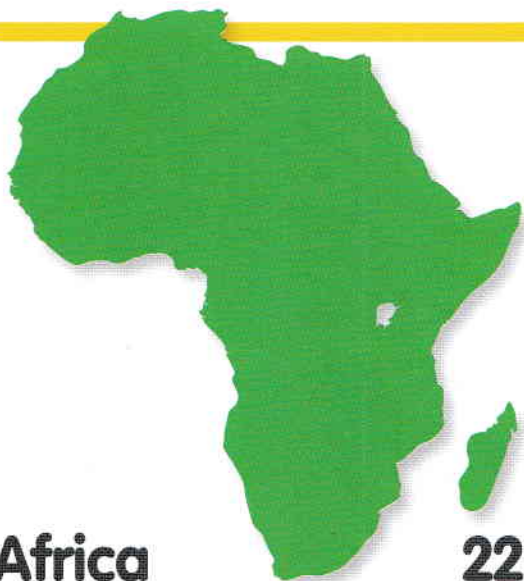
18




America de Sud 20



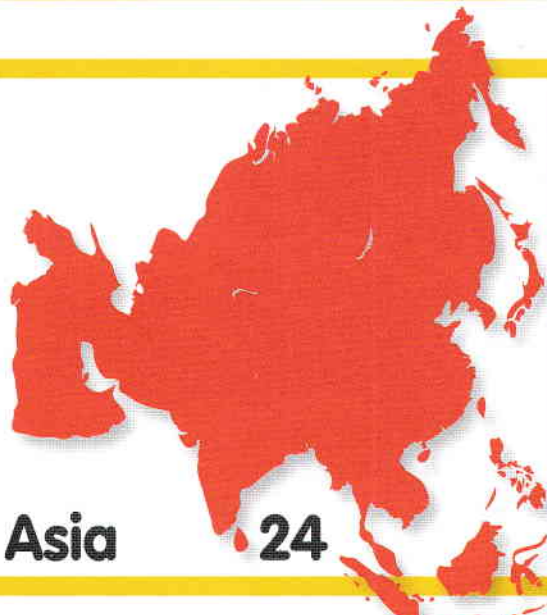
Australia 26



Africa 22



Antarctica 28



Asia 24

**Cel mai înalt,
cel mai lung,
cel mai mare 30**

LIBRIS | We know books

GLOBUL PĂMÂNTESC

Primii astronauți care au călătorit în spațiul cosmic au observat că planeta Pământ seamănă foarte bine cu o uriașă minge albastră. Un glob pământesc este un model mic și rotund al Pământului. Atunci când privești globul, vezi Pământul așa cum îl văd și astronauții – poți observa numai câte o parte a planetei.




PĂMÂNTUL

LIBRIS
GLOBUL

We know
books



Pentru a vedea și partea
cealaltă, tot ceea ce trebuie
să faci este să învârti **globul.** ▶




PĂMÂNTUL PE HARTĂ

O hartă este un desen al Pământului pe o suprafață plană. Îți permite să vezi întreaga planetă dintr-o privire. Pe această hartă, uscatul are culoarea verde, iar apa are culoarea albastră. Cele mai mari bucăți de uscat se numesc „continente”. Cele mai mari întinderi de apă se numesc „oceane”.

V

BUSOLA îți arată direcția corectă. Pentru toate hărțile din acest atlas, nordul (N) se află în partea de sus a paginii, sudul (S) este în partea de jos, estul (E) – spre marginea din dreapta, iar vestul (V) – spre marginea stângă a cărții.





E

S